



COMUNE DI CASTELLINA M.M.A

PROVINCIA DI PISA

REGOLAMENTO URBANISTICO

CARTA DELLA PERICOLOSITA' GEOMORFOLOGICA
ai sensi del D.P.G.R.T. n°26/R del 27/04/2007

TAV. 1

Scala 1:10000
400 0 400 metri

Modificata a seguito di richiesta di intergrazione del Genio Civile del 01/12/2011



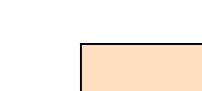

I Geologi:

Dott. Gian Franco Ruffini
Dott.ssa Elisabetta Mochi
Dott. Graziano Graziani
Dott.ssa Silvia Bartoletti

GIUGNO 2012

LEGENDA

Classi di Pericolosità Geomorfológica:

-  Classe G.4: Pericolosità Geomorfológica molto elevata -
aree P.F.M.E. ai sensi del Piano Assetto Idrogeologico
-  Classe G.3: Pericolosità Geomorfológica elevata -
aree P.F.E. ai sensi del Piano Assetto Idrogeologico
-  Classe G.2: Pericolosità Geomorfológica media
-  Classe G.1: Pericolosità Geomorfológica bassa

